

福島県内空間積算線量測定結果について(第14報)
Readings of Air Dose Rate in Fukushima Pref.(Report No.14)

平成23年7月14日 10時00分現在
As of 10:00 July 14, 2011

簡易型線量計(ポケット線量計)による値
Value measured by simple dosimeters

場所 (東京電力(株)福島第1発電所からの距離) Reading point (Distance from Fukushima Dai-ichi NPP)	設置日時 Installation Date and Time	前回取得日時等 (x) Date and Time (last monitoring) (x)	前回取得時 数値(a) (マイクロシー ベルト) Readings (last monitoring) (a) (μ Sv)	データ採取日時 (y) Monitoring Date and Time (y)	積算数値(b) (マイクロシー ベルト) Reading of Integrated Dose (b) (μ Sv)	経過時間 (z = y - x) Accumulated Time (z = y - x)	積算数値増加量 (c = b - a) (マイクロシーベルト) Reading of integrated Dose (c = b - a) (μ Sv)
							経過時間内の 線量率平均値(c/z) Accumulated Time (z = y - x)
県北保健福祉事務所 Northern part's health and welfare office [F1] (約61km北西) (About61km North/West)	2011/4/11 10:40	2011/7/4 10:00	4393	2011/7/11 10:00	4661	168時間 <hour>00分 <minutes>	268 (1.6 μ Sv/時 < μ Sv/h>)
伊達市役所 Date City Hall [F2] (約62km西北西) (About62km West/North/West)	2011/4/11 14:30	2011/7/4 10:00	1862	2011/7/11 10:00	2006	168時間 <hour>00分 <minutes>	144 (0.9 μ Sv/時 < μ Sv/h>)
本宮市役所 Motomiya City Hall [F3] (約57km西) (About57km West)	2011/4/12 10:55	2011/7/4 10:00	1625	2011/7/11 10:00	1760	168時間 <hour>00分 <minutes>	135 (0.8 μ Sv/時 < μ Sv/h>)
福島北警察署桑折分庁 舎 [F4] (約62km北西) (About62km North/West)	2011/4/12 10:00	2011/7/4 9:03	2054	2011/7/11 8:57	2167	167時間 <hour>54分 <minutes>	113 (0.7 μ Sv/時 < μ Sv/h>)
国見町役場 Kunimi Town Hall [F5] (約61km北西) (About61km North/West)	2011/4/11 15:20	2011/7/4 10:00	1713	2011/7/11 10:00	1820	168時間 <hour>00分 <minutes>	107 (0.6 μ Sv/時 < μ Sv/h>)
大玉村役場 Ootama Village Hall [F6] (約60km西北西) (About60km West/North/West)	2011/4/12 10:30	2011/7/4 9:00	873	2011/7/11 10:00	951	169時間 <hour>00分 <minutes>	78 (0.5 μ Sv/時 < μ Sv/h>)
二本松市役所 Nihonmatsu City Hall [F7] (約56km西北西) (About56km West/North/West)	2011/3/30 10:27	2011/7/4 14:19	3759	2011/7/11 13:10	3986	166時間 <hour>51分 <minutes>	227 (1.4 μ Sv/時 < μ Sv/h>)
川俣町役場 Kawamata Town Hall [F8] (約47km西北西) (About47km West/North/West)	2011/3/30 11:10	2011/7/4 10:29	1771	2011/7/11 9:36	1856	167時間 <hour>07分 <minutes>	85 (0.5 μ Sv/時 < μ Sv/h>)
福島市飯野支所 Fukushima City lino branch office [F9] (約51km北西) (About51km North/West)	2011/3/30 10:32	2011/7/4 10:15	2503	2011/7/11 15:17	2659	173時間 <hour>02分 <minutes>	156 (0.9 μ Sv/時 < μ Sv/h>)
郡山合同庁舎 Kooriyama Joint government building [F10] (約58km西) (About58km West)	2011/4/10 10:00	2011/7/4 10:02	2231	2011/7/11 10:02	2389	168時間 <hour>00分 <minutes>	158 (0.9 μ Sv/時 < μ Sv/h>)
須賀川市役所 Sugakawa City Hall [F11] (約60km西南西) (About60kmWest /South/West)	2011/4/10 10:20	2011/7/4 10:00	848	2011/7/11 10:00	903	168時間 <hour>00分 <minutes>	55 (0.3 μ Sv/時 < μ Sv/h>)

簡易型線量計(ポケット線量計)による値

Value measured by simple dosimeters

場所 (東京電力(株)福島第1発電所からの距離) Reading point (Distance from Fukushima Dai-ichi NPP)	設置日時 Installation Date and Time	前回取得日時等 (x) Date and Time (last monitoring) (x)	前回取得時 数値(a) (マイクロシー ベルト) Readings (last monitoring) (a) (μ Sv)	データ採取日時 (y) Monitoring Date and Time (y)	積算数値(b) (マイクロシー ベルト) Reading of Integrated Dose (b) (μ Sv)	経過時間 ($z = y - x$) Accumulated Time ($z = y - x$)	積算数値増加量 ($c = b - a$) (マイクロシーベルト) Reading of integrated Dose ($c = b - a$) (μ Sv)
							経過時間内の 線量率平均値(c/z) Accumulated Time ($z = y - x$)
鏡石町役場 Kagamiishi Town Hall [F12] (約64km西南西) (About64km West/South/West)	2011/4/10 11:00	2011/7/4 10:00	852	2011/7/11 10:00	904	168時間 <hour>00分 <minutes>	52 (0.3 μ Sv/時 < μ Sv/h>)
天栄村役場 Tenei Village Hall [F13] (約72km西南西) (About72km West/South/West)	2011/4/10 11:54	2011/7/4 10:06	2122	2011/7/11 9:58	2276	167時間 <hour>52分 <minutes>	154 (0.9 μ Sv/時 < μ Sv/h>)
石川町役場 Ishikawa Town Hall [F14] (約60km西南西) (About60km West/South/West)	2011/4/11 16:51	2011/7/4 11:00	239	2011/7/11 10:00	258	167時間 <hour>00分 <minutes>	19 (0.1 μ Sv/時 < μ Sv/h>)
玉川村役場 Tamakawa Village Hall [F15] (約60km西南西) (About60km West/South/West)	2011/5/2 18:06	2011/7/4 10:08	502	2011/7/11 10:00	545	167時間 <hour>52分 <minutes>	43 (0.3 μ Sv/時 < μ Sv/h>)
浅川町役場 Asakawa Town Hall [F16] (約67km南西) (About67km South/West)	2011/4/10 15:30	2011/7/4 10:00	438	2011/7/11 10:00	465	168時間 <hour>00分 <minutes>	27 (0.2 μ Sv/時 < μ Sv/h>)
古殿町役場 Furudono Town Hall [F17] (約56km南西) (About56km South/West)	2011/5/2 16:48	2011/7/4 11:30	274	2011/7/11 11:00	303	167時間 <hour>30分 <minutes>	29 (0.2 μ Sv/時 < μ Sv/h>)
田村市都路行政局 Tamura City Miyakoji Administration Bureau [F18] (約21km西) (About21km West)	2011/3/30 13:00	2011/7/4 11:45	1200	2011/7/11 10:38	1264	166時間 <hour>53分 <minutes>	64 (0.4 μ Sv/時 < μ Sv/h>)
岩井沢小学校 Iwaisawa Elementary School [F19] (約27km西) (About27km West)	2011/3/30 13:20	2011/7/4 11:33	2537	2011/7/11 10:20	2678	166時間 <hour>47分 <minutes>	141 (0.8 μ Sv/時 < μ Sv/h>)
常葉行政局 Tokawa Administration Bureau [F20] (約35km西) (About35km West)	2011/3/30 14:20	2011/7/4 11:15	936	2011/7/11 10:00	985	166時間 <hour>45分 <minutes>	49 (0.3 μ Sv/時 < μ Sv/h>)
田村市役所 Tamura City Hall [F21] (約41km西) (About41km West)	2011/3/30 12:05	2011/7/4 13:35	777	2011/7/11 13:10	816	167時間 <hour>35分 <minutes>	39 (0.2 μ Sv/時 < μ Sv/h>)
三春町役場 Miharu Town Hall [F22] (約48km西) (About48km West)	2011/5/2 19:23	2011/7/4 13:55	763	2011/7/11 13:35	837	167時間 <hour>40分 <minutes>	74 (0.4 μ Sv/時 < μ Sv/h>)
環境センター Environment Center [F23] (約60km西) (About60km West)	2011/3/30 16:08	2011/7/4 14:50	2421	2011/7/11 14:30	2571	167時間 <hour>40分 <minutes>	150 (0.9 μ Sv/時 < μ Sv/h>)
小野町役場 Ono Town Hall [F24] (約39km西南西) (About39km West/South/West)	2011/3/30 10:56	2011/7/4 10:35	378	2011/7/11 9:15	402	166時間 <hour>40分 <minutes>	24 (0.1 μ Sv/時 < μ Sv/h>)
平田村役場 Hirata Village Hall [F25] (約47km西南西) (About47km West/South/West)	2011/4/1 17:40	2011/7/4 10:13	624	2011/7/11 8:50	655	166時間 <hour>37分 <minutes>	31 (0.2 μ Sv/時 < μ Sv/h>)

簡易型線量計(ポケット線量計)による値

Value measured by simple dosimeters

場所 (東京電力(株)福島第1発電所からの距離) Reading point (Distance from Fukushima Dai-ichi NPP)	設置日時 Installation Date and Time	前回取得日時等 (x) Date and Time (last monitoring) (x)	前回取得時 数値(a) (マイクロシー ベルト) Readings (last monitoring) (a) (μ Sv)	データ採取日時 (y) Monitoring Date and Time (y)	積算数値(b) (マイクロシー ベルト) Reading of Integrated Dose (b) (μ Sv)	経過時間 ($z = y - x$) Accumulated Time ($z = y - x$)	積算数値増加量 ($c = b - a$) (マイクロシーベルト) Reading of integrated Dose ($c = b - a$) (μ Sv)
							経過時間内の 線量率平均値(c/z) Accumulated Time ($z = y - x$)
白河合同庁舎 Shirakawa joint government Hall [F26]	(約81km南西) (About81km South/West)	2011/4/18 14:17	2011/7/4 10:00	1031	2011/7/11 10:00	1115	168時間 <hour>00分 <minutes> 84 (0.5 μ Sv/時 < μ Sv/h>)
西郷村役場 Nishigou Village Hall [F27]	(約84km西南西) (About84km West/South/West)	2011/4/7 15:30	2011/7/4 11:30	1166	2011/7/11 13:40	1253	170時間 <hour>10分 <minutes> 87 (0.5 μ Sv/時 < μ Sv/h>)
泉崎村役場 Izumizaki Village Hall [F28]	(約72km西南西) (About72km West/South/West)	2011/4/7 17:40	2011/7/4 11:30	848	2011/7/11 10:10	907	166時間 <hour>40分 <minutes> 59 (0.4 μ Sv/時 < μ Sv/h>)
中島村役場 Nakajima Village Hall [F29]	(約68km西南西) (About68km West/South/West)	2011/4/7 17:10	2011/7/4 11:30	313	2011/7/11 8:10	336	164時間 <hour>40分 <minutes> 23 (0.1 μ Sv/時 < μ Sv/h>)
矢吹町役場 Yabuki Town Hall [F30]	(約66km西南西) (About66km West/South/West)	2011/4/7 16:40	2011/7/4 10:00	828	2011/7/11 10:00	886	168時間 <hour>00分 <minutes> 58 (0.3 μ Sv/時 < μ Sv/h>)
棚倉町役場 Tanagura Town Hall [F31]	(約73km西南西) (About73km West/South/West)	2011/4/8 16:45	2011/7/4 10:15	617	2011/7/11 10:30	670	168時間 <hour>15分 <minutes> 53 (0.3 μ Sv/時 < μ Sv/h>)
矢祭町役場 Yamatsuri Town Hall [F32]	(約82km南西) (About76km South/West)	2011/4/8 15:40	2011/7/4 11:30	288	2011/7/11 11:10	303	167時間 <hour>40分 <minutes> 15 (0.1 μ Sv/時 < μ Sv/h>)
埴町役場 Hanawa Town Hall [F33]	(約76km南西) (About63km South/West)	2011/4/8 16:10	2011/7/4 11:45	554	2011/7/11 13:15	586	169時間 <hour>30分 <minutes> 32 (0.2 μ Sv/時 < μ Sv/h>)
鮫川村役場 Samegawa Village Hall [F34]	(約63km南西) (About63km South/West)	2011/4/8 14:05	2011/7/4 9:45	334	2011/7/11 11:15	358	169時間 <hour>30分 <minutes> 24 (0.1 μ Sv/時 < μ Sv/h>)
会津若松合同庁舎 Aizuwakamatsu joint government building [F35]	(約97km西) (About97km West)	2011/4/13 16:33	2011/7/4 10:00	342	2011/7/11 10:10	370	168時間 <hour>10分 <minutes> 28 (0.2 μ Sv/時 < μ Sv/h>)
喜多方市役所 Kitakata City Hall [F36]	(約105km西北 西) (About105km West)	2011/4/12 13:26	2011/7/4 10:00	328	2011/7/11 10:00	352	168時間 <hour>00分 <minutes> 24 (0.1 μ Sv/時 < μ Sv/h>)
北塩原村役場 Kita Shiobara Village Hall [F37]	(約100km西北 西) (About100km West)	2011/4/12 12:03	2011/7/4 10:00	376	2011/7/12 9:30	407	191時間 <hour>30分 <minutes> 31 (0.2 μ Sv/時 < μ Sv/h>)
野沢小学校(西会津町) Nozawa Elementary School(Nishi Aizu Town) [F38]	(約124km西) (About124km West)	2011/4/13 11:51	2011/7/4 10:00	309	2011/7/11 10:00	328	168時間 <hour>00分 <minutes> 19 (0.1 μ Sv/時 < μ Sv/h>)

簡易型線量計(ポケット線量計)による値

Value measured by simple dosimeters

場所 (東京電力(株)福島第1発電所からの距離) Reading point (Distance from Fukushima Dai-ichi NPP)	設置日時 Installation Date and Time	前回取得日時等 (x) Date and Time (last monitoring) (x)	前回取得時 数値(a) (マイクロシー ベルト) Readings (last monitoring) (a) (μ Sv)	データ採取日時 (y) Monitoring Date and Time (y)	積算数値(b) (マイクロシー ベルト) Reading of Integrated Dose (b) (μ Sv)	経過時間 ($z = y - x$) Accumulated Time ($z = y - x$)	積算数値増加量 ($c = b - a$) (マイクロシーベルト) Reading of integrated Dose ($c = b - a$) (μ Sv)
							経過時間内の 線量率平均値(c/z) Accumulated Time ($z = y - x$)
磐梯町役場 Bandai Town Hall [F39] (約94km西) (About94km West)	2011/4/12 10:01	2011/5/9 10:00	144	-	373	-	-
	2011/5/20 9:56	2011/7/4 10:00	200	2011/7/11 10:30	229	168時間 <hour>30分 <minutes>	29 (0.2 μ Sv/時 < μ Sv/h>)
猪苗代町役場 Inawashiro Town Hall [F40] (約83km西) (About83km West)	2011/4/12 10:53	2011/7/4 14:30	337	2011/7/12 9:45	367	187時間 <hour>15分 <minutes>	30 (0.2 μ Sv/時 < μ Sv/h>)
	2011/4/23 11:43	2011/7/4 10:50	402	2011/7/11 11:20	436	168時間 <hour>30分 <minutes>	34 (0.2 μ Sv/時 < μ Sv/h>)
湯川村公民館 Yugawa Village Community Center [F42] (約103km西) (About103km West)	2011/4/23 10:52	2011/7/4 17:00	651	2011/7/11 10:00	705	161時間 <hour>00分 <minutes>	54 (0.3 μ Sv/時 < μ Sv/h>)
	2011/4/14 9:57	2011/7/4 10:00	417	2011/7/11 10:00	448	168時間 <hour>00分 <minutes>	31 (0.2 μ Sv/時 < μ Sv/h>)
三島町役場 Mishima Town Hall [F44] (約123km西) (About123km West)	2011/4/14 10:50	2011/7/4 10:00	357	2011/7/11 9:45	390	167時間 <hour>45分 <minutes>	33 (0.2 μ Sv/時 < μ Sv/h>)
	2011/4/14 11:47	2011/7/4 10:00	259	2011/7/11 10:00	279	168時間 <hour>00分 <minutes>	20 (0.1 μ Sv/時 < μ Sv/h>)
金山町役場 Kaneyama Town Hall [F45] (約133km西) (About133km West)	2011/4/14 13:48	2011/7/4 10:10	280	2011/7/11 10:50	301	168時間 <hour>40分 <minutes>	21 (0.1 μ Sv/時 < μ Sv/h>)
	2011/4/14 15:27	2011/7/4 16:16	306	2011/7/11 10:50	330	162時間 <hour>34分 <minutes>	24 (0.1 μ Sv/時 < μ Sv/h>)
南会津合同庁舎 Minamiaizu joint government building [F48] (約115km西南 西) (About115km West)	2011/4/8 9:38	2011/7/4 10:00	224	2011/7/11 10:00	239	168時間 <hour>00分 <minutes>	15 (0.1 μ Sv/時 < μ Sv/h>)
	2011/5/13 10:16	2011/7/4 10:00	106	2011/7/11 10:00	119	168時間 <hour>00分 <minutes>	13 (0.1 μ Sv/時 < μ Sv/h>)
下郷町役場 Shimogou Town Hall [F49] (約104km西) (About104km West)	2011/3/29 13:38	2011/7/4 14:29	1201	2011/7/11 10:13	1260	163時間 <hour>44分 <minutes>	59 (0.4 μ Sv/時 < μ Sv/h>)
	2011/5/23 10:19	2011/7/4 14:49	326	2011/7/11 9:50	363	163時間 <hour>01分 <minutes>	37 (0.2 μ Sv/時 < μ Sv/h>)
相馬市役所 Soma City Hall [F50] (約43km北北西) (About43km North/North/Wes)							
新地町役場 Shinchi Town Hall [F51] (約52km北北西) (About52km North/North/Wes)							

簡易型線量計(ポケット線量計)による値

Value measured by simple dosimeters

場所 (東京電力(株)福島第1発電所からの距離) Reading point (Distance from Fukushima Dai-ichi NPP)	設置日時 Installation Date and Time	前回取得日時等 (x) Date and Time (last monitoring) (x)	前回取得時 数値(a) (マイクロシー ベルト) Readings (last monitoring) (a) (μ Sv)	データ採取日時 (y) Monitoring Date and Time (y)	積算数値(b) (マイクロシー ベルト) Reading of Integrated Dose (b) (μ Sv)	経過時間 ($z = y - x$) Accumulated Time ($z = y - x$)	積算数値増加量 ($c = b - a$) (マイクロシーベルト) Reading of integrated Dose ($c = b - a$) (μ Sv)
							経過時間内の 線量率平均値(c/z) Accumulated Time ($z = y - x$)
南相馬市鹿島庁舎 Minamisoma City Kashima [F52] (約32km北) office (About32km North)	2011/3/29 15:40	2011/7/4 14:00	1769	2011/7/11 11:03	1842	165時間 <hour>03分 <minutes>	73 (0.4 μ Sv/時 < μ Sv/h>)
馬事公苑 Bajikouen [F53] (約20km北西) (About20km North/West)	2011/3/29 16:50	2011/7/4 9:56	4434	2011/7/11 10:00	4653	168時間 <hour>04分 <minutes>	219 (1.3 μ Sv/時 < μ Sv/h>)
石神中学校(南相馬市) Ishigami junior high [F54] (約25km北北西) school(Minami Soma city) (About25km North/North/Wes)	2011/3/29 17:12	2011/7/4 9:26	3233	2011/7/11 9:45	3418	168時間 <hour>19分 <minutes>	185 (1.1 μ Sv/時 < μ Sv/h>)
津島小学校(浪江町) Tsushima elementary [F55] (約29km北西) school(Namie Town) (About29km North/West)	2011/3/30 11:40	2011/6/13 11:59	19950	-	23781	-	-
	2011/6/21 14:00	2011/7/4 11:10	2523	2011/7/11 10:10	3831	167時間 <hour>00分 <minutes>	1308 (7.8 μ Sv/時 < μ Sv/h>)
J R磐城太田駅 Iwakioota Station [F56] (約21km北) (About21km North)	2011/3/29 16:22	2011/7/4 10:11	1339	2011/7/11 10:15	1417	168時間 <hour>04分 <minutes>	78 (0.5 μ Sv/時 < μ Sv/h>)
南相馬合同庁舎 Minamisoma Town Hall [F57] (約24km北) (About24km North)	2011/3/30 15:10	2011/7/4 10:47	1386	2011/7/11 10:51	1465	168時間 <hour>04分 <minutes>	79 (0.5 μ Sv/時 < μ Sv/h>)
飯館村役場 Iitate Village Hall [F58] (約39km北西) (About39km North/West)	2011/3/30 13:20	2011/7/4 8:51	8095	2011/7/11 9:11	8594	168時間 <hour>20分 <minutes>	499 (3.0 μ Sv/時 < μ Sv/h>)
山木屋郵便局 Yamakiya Post Office [F59] (約38km北西) (About38km North/West)	2011/3/30 13:54	2011/6/7 14:34	3886	-	3886	-	- (2.3 μ Sv/時 < μ Sv/h>)
山木屋駐在所 Yamakiya Police [F59-1] (約38km北西) Substation (About38km North/West)	2011/6/7 14:34	2011/7/4 10:54	(923) *	2011/7/11 9:59	1315	167時間 <hour>05分 <minutes>	392 (2.0 μ Sv/時 < μ Sv/h>)
葛尾村役場 Katsurao Village Hall [F60] (約25km西) (About25km West)	2011/3/30 12:20	2011/7/4 12:03	3795	2011/7/11 11:00	4053	166時間 <hour>57分 <minutes>	258 (1.5 μ Sv/時 < μ Sv/h>)
二つ沼公園 Futatsu-numa Park [F61] (約24km南) (About24km South)	2011/4/1 15:30	2011/7/4 10:00	1636	2011/7/11 9:40	1742	167時間 <hour>40分 <minutes>	106 (0.6 μ Sv/時 < μ Sv/h>)
いわき合同庁舎 Iwaki joint government [F62] (約43km南南西) building (About43km South/South/West)	2011/3/30 13:00	2011/6/25 7:00	777	-	803	-	-
	2011/7/6 9:00	2011/7/6 9:00	0	2011/7/11 10:00	26	121時間 <hour>00分 <minutes>	26 (0.2 μ Sv/時 < μ Sv/h>)

簡易型線量計(ポケット線量計)による値
Value measured by simple dosimeters

場所 (東京電力(株)福島第1発電所からの距離) Reading point (Distance from Fukushima Dai-ichi NPP)	設置日時 Installation Date and Time	前回取得日時等 (x) Date and Time (last monitoring) (x)	前回取得時 数値(a) (マイクロシー ベルト) Readings (last monitoring) (a) (μ Sv)	データ採取日時 (y) Monitoring Date and Time (y)	積算数値(b) (マイクロシー ベルト) Reading of Integrated Dose (b) (μ Sv)	経過時間 ($z = y - x$) Accumulated Time ($z = y - x$)	積算数値増加量 ($c = b - a$) (マイクロシーベルト) Reading of integrated Dose ($c = b - a$) (μ Sv)
							経過時間内の 線量率平均値(c/z) Accumulated Time ($z = y - x$)
いわき市勿来支所 [F63] Iwaki city Nakoso Branch Office (約61km南南西) (About61km South/South/ West)	2011/4/1 12:35	2011/7/4 10:17	339	2011/7/11 10:38	355	168時間 <hour>21分 <minutes>	16 (0.1 μ Sv/時 < μ Sv/h>)
J R川前駅 [F64] Kawamae Station (約35km南西) (About35km South/West)	2011/4/1 16:50	2011/7/4 9:35	581	2011/7/11 10:58	612	169時間 <hour>23分 <minutes>	31 (0.2 μ Sv/時 < μ Sv/h>)
湯本高校 [F65] Yumoto High School (約51km南) (About51km South)	2011/4/1 14:10	2011/7/4 9:30	941	2011/7/11 10:58	988	169時間 <hour>28分 <minutes>	47 (0.3 μ Sv/時 < μ Sv/h>)
海竜の里センター [F66] Kairyu no Sato Center (約28km南) (About28km South)	2011/4/1 15:10	2011/7/4 10:40	1224	2011/7/11 9:15	1286	166時間 <hour>35分 <minutes>	62 (0.4 μ Sv/時 < μ Sv/h>)

注)
Notes)

- ・測定者: 福島県(緊急時モニタリング班)
- ・Reading by : Fukushima Pref. (Emergency Monitoring Unit)
- ・測定場所: 屋外地上1m
- ・Sampling point: 1m from ground
- ・簡易型線量計(ポケット線量計)による測定値は、測定器の特性等から同一地点でのサーベイメータによる空間線量率を積算した値とは一致しない。
- ・Values measured by simple dosimeters do not correspond to accumulated air dose rates measured by survey meters at the same reading posts due to the characteristics of measurement devices, etc.
- ・新地町役場[県51]については、測定値が安定していないため、測定器を調整していたが、5/23に設置場所を変更し測定を再開した。
- ・For Shinchi Town Hall [Pref. 51], the equipment was under adjustment because the readings were unstable. However, they changed the installation location on May 23, and have started measuring again.
- ・磐梯町役場[県39]については、測定器の故障のため、5月9日10時から5月20日9時56分までの約11日間欠測。
- ・積算数値(b)は、5月9日までの積算値と5月20日からの積算値を加算した値。
- ・For Bandai Town Hall [Pref. 39], measuring has not been done for about 11 days, from 10 o'clock on May 9 to 9:56 on May 20, because of a trouble of the equipment.
- ・"Reading of integrated dose (b)" is led by adding the integrated dose until May 9 to that dose from May 20.
- ・山木屋郵便局[F59]については6月7日に閉鎖されたことから、同地点から北西方向へ約200m地点にある山木屋駐在所[F59-1]へ移動した(6月7日14時34分測定開始)。
- ・津島小学校(浪江町)[F55]については、測定器の故障のため、6月13日11時59分から6月21日14時00分までの約8日間欠測。
- ・積算値(b)は、6月13日までの積算値と6月21日からの積算値を加算した値。
- ・山木屋駐在所[F59-1]については、測定器が地面に落下していたことから(7月4日確認)、6月27日10時49分から7月4日10時54分までの約7日間欠測。
- ・* 上記の理由から、数値は欠測としているが、増加量を算出するために記載した。
- ・積算数値(b)は、6月27日までの積算値と7月4日からの積算値を加算した値。
- ・いわき合同庁舎[F62]については、測定器の故障のため、6月25日7時から7月6日9時までの約11日間欠測。
- ・積算数値(b)は、6月25日までの積算値と7月6日からの積算値を加算した値。

福島県内空間積算線量測定結果 (県北、県中、県南、会津、南会津)

Readings of Fukushima Pref. Air Dose Rate
(Northern part ,Midland, South, Aizu, South Aizu)

(凡例)

(Explanatory note)

平成23年7月14日17時現在
As of 10:00 July 14, 2011

【ポイント番号】
[Monitoring Post number]

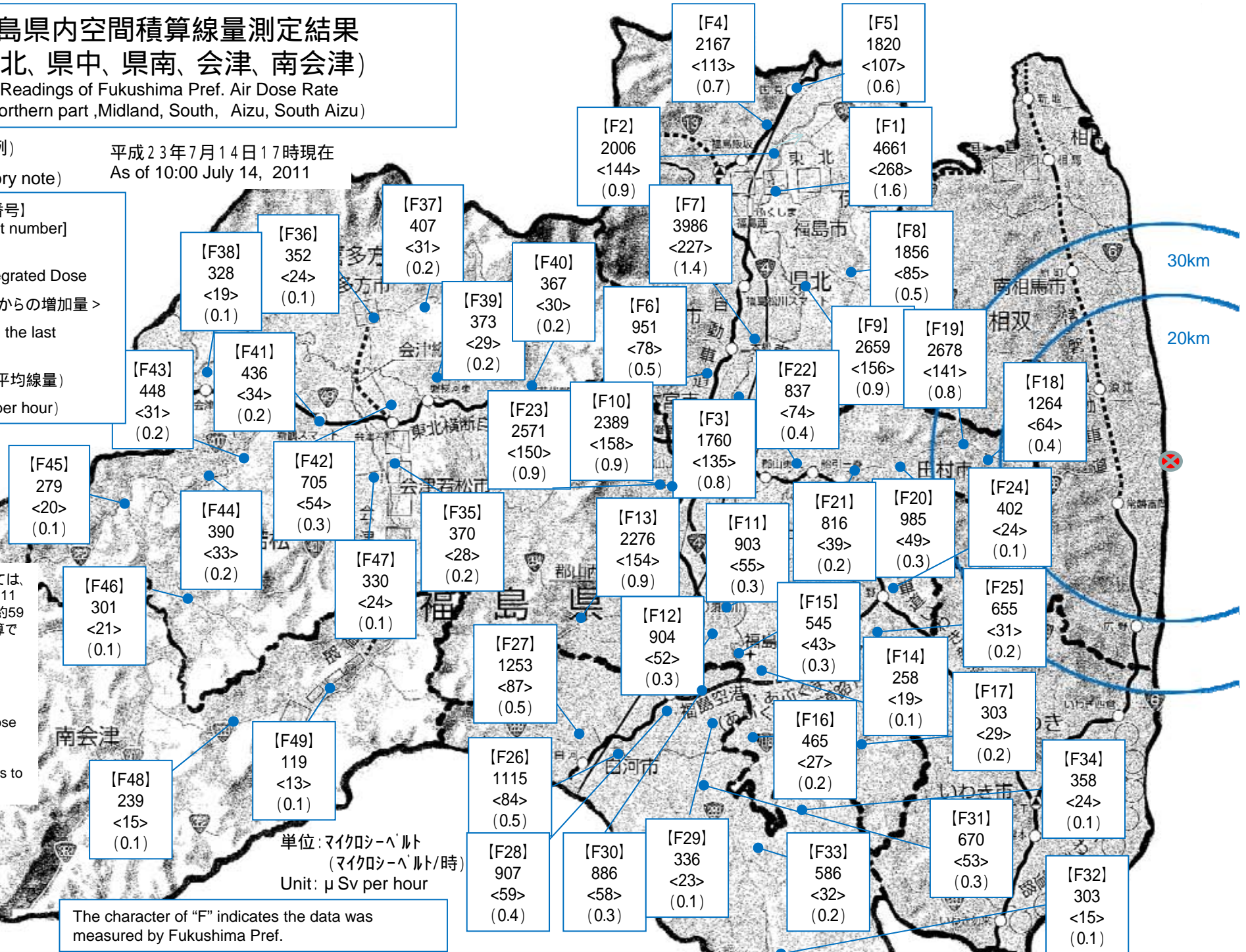
積算線量
Readings of Integrated Dose
< 前回取得日時からの増加量 >
< increment from the last monitoring >
(1時間当たりの平均線量)
(average dose per hour)

積算線量については、
各測定開始から7月11
日又は12日までの約59
日～103日間の積算で
ある。

Readings of
Integrated Dose
indicate that
accumulation of dose
from each starting
date till July 11 or
July12, for 59 days to
103 days.

単位: マイクロシーベルト
(マイクロシーベルト/時)
Unit: μ Sv per hour

The character of "F" indicates the data was
measured by Fukushima Pref.



福島県内空間積算線量測定結果

(相双、いわき)

Readings of Fukushima Pref. Air Dose Rate

(Sousou, Iwaki)

(凡例)

(Explanatory note)

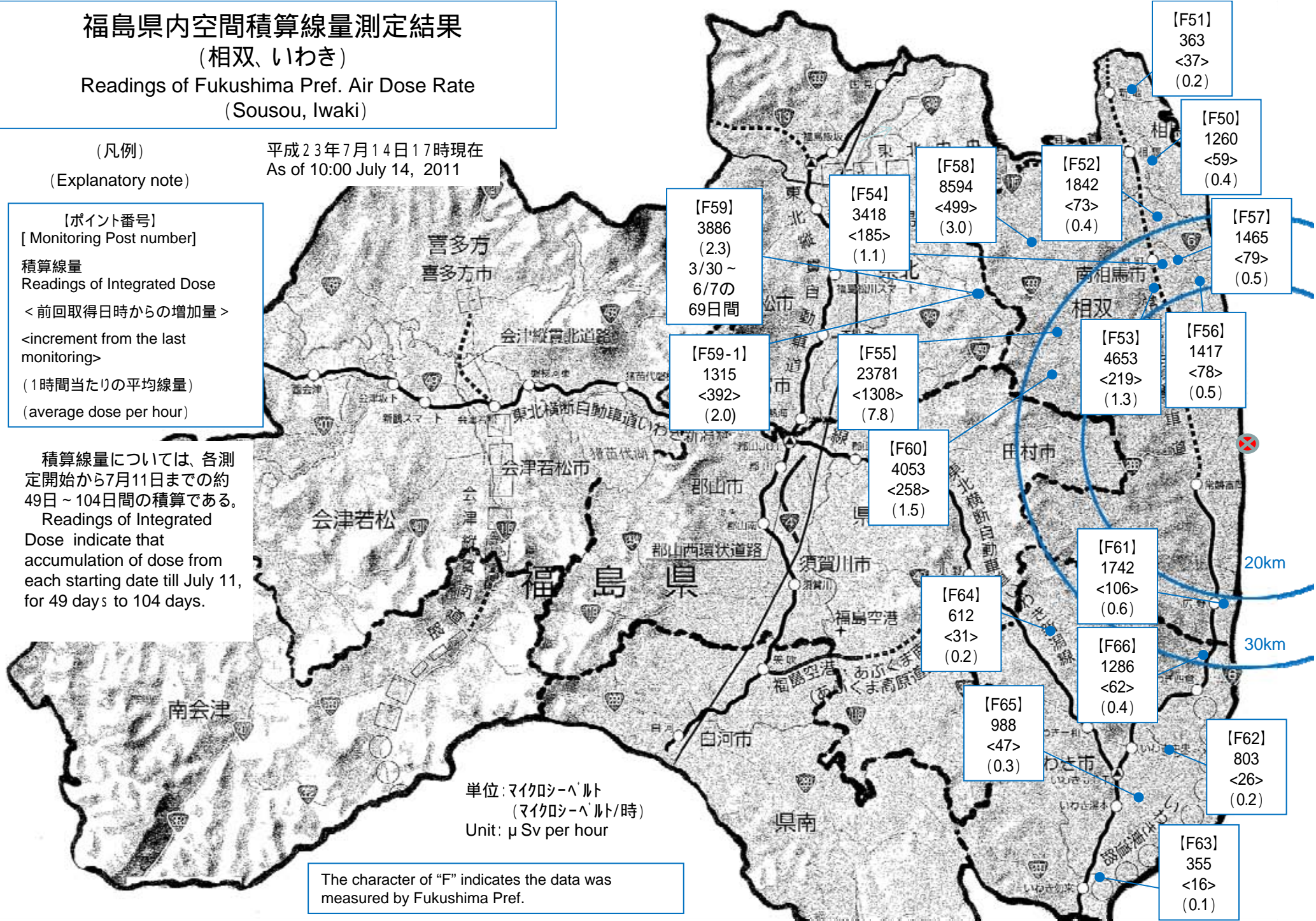
平成23年7月14日17時現在
As of 10:00 July 14, 2011

【ポイント番号】
[Monitoring Post number]
積算線量
Readings of Integrated Dose
<前回取得日時からの増加量>
<increment from the last monitoring>
(1時間当たりの平均線量)
(average dose per hour)

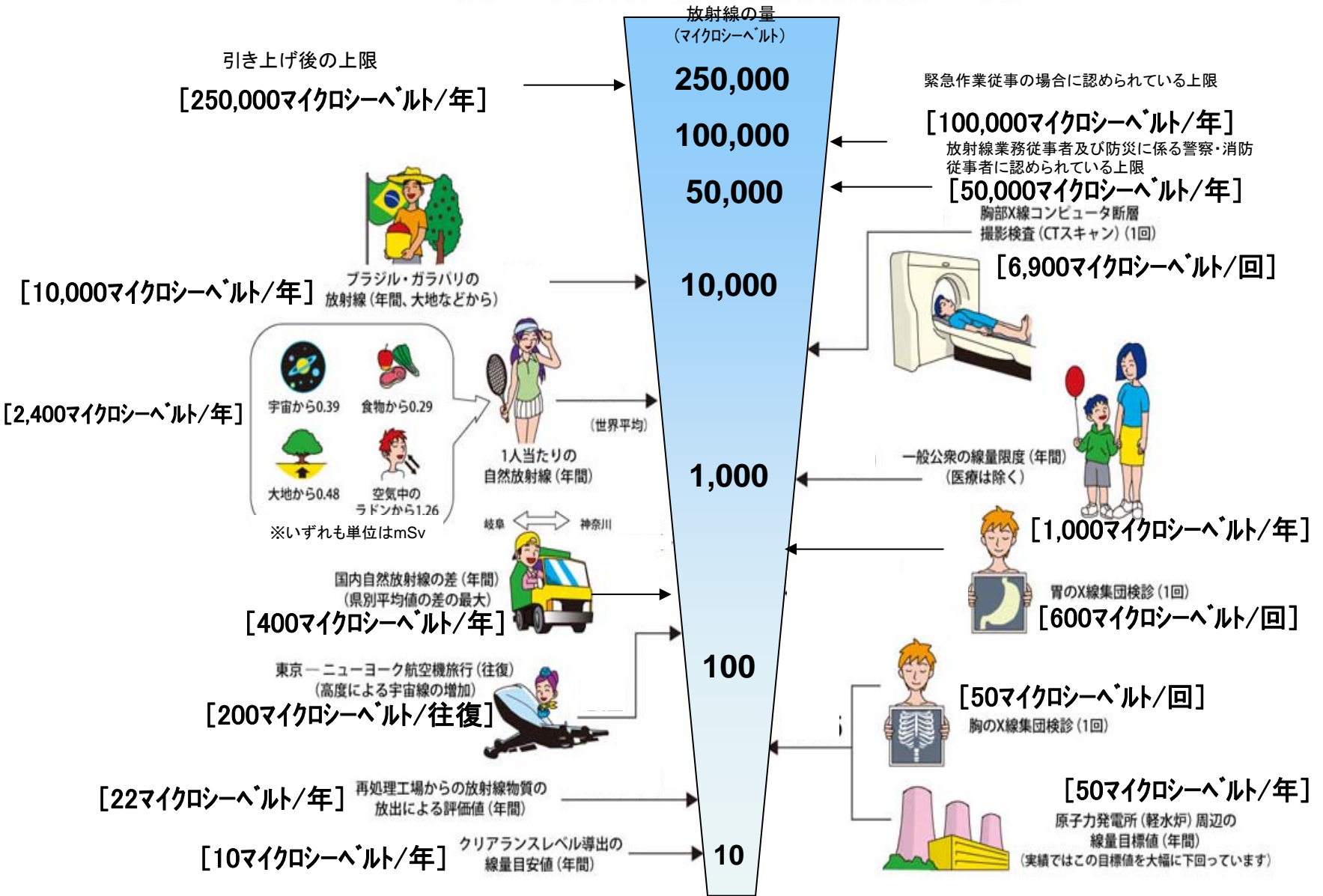
積算線量については、各測定開始から7月11日までの約49日～104日間の積算である。
Readings of Integrated Dose indicate that accumulation of dose from each starting date till July 11, for 49 days to 104 days.

単位:マイクロシーベルト
(マイクロシーベルト/時)
Unit: μ Sv per hour

The character of "F" indicates the data was measured by Fukushima Pref.



《 日常生活と放射線 》



※ Sv【シーベルト】=放射線の種類による生物効果の定数(※) × Gy【グレイ】

※ X線、γ線では 1

Radiation in Daily-life

※Unit : μSv



※ Sv [Sievert] = Constant of organism effect by kind of radiation (※) \times Gy [gray]

※ It is 1 in case of X ray and γ ray.