

福島第一原子力発電所の20km圏内の空間線量率測定結果(平成29年9月25日～27日)
 [Readings of air dose rate in 20km Zone of Fukushima Dai-ichi NPP (Sep 25 ~ 27, 2017)]

線量計の種類 [Type of detectors]

NaI : NaI(ヨウ化ナトリウム)シンチレータ[NaI scintillator detector]

IC : 電離箱 [ionization chamber type survey meter]

平成29年11月6日 Nov 6, 2017
 原子力規制委員会 Nuclear Regulation Authority

図面上 番号 [Number]	測定場所(福島第一発電所からの距離) [Reading Post (length from NPP)]	測定日時 [Monitoring Time]	空間線量率 (μ Sv/h) [Air dose rate (unit: μ Sv/h)]	使用 線量計 [Detector]	天候	備考 [Remarks]
1	南相馬市小高区大井(北16km) [Minamisoma city Odaka ward Ooi (16km North)]	2017/9/25 11:16	0.1	NaI	晴れ	
2	双葉郡浪江町大字北幾世橋(北8.1km) [Futaba county Namie town oaza Kitakiyohashi (8.1km North)]	2017/9/25 10:30	0.1	NaI	晴れ	
3	南相馬市小高区片草(北北西18km) [Minamisoma city Odaka ward Katakusa (18km North/North/West)]	2017/9/27 12:19	0.2	NaI	晴れ	
4	南相馬市小高区泉沢(北北西14km) [Minamisoma city Odaka ward Izumisawa (14km North/North/West)]	2017/9/25 11:06	0.2	NaI	晴れ	
5	南相馬市小高区行津(北北西11km) [Minamisoma city Odaka ward Namezu (11km North/North/West)]	2017/9/25 10:50	0.1	NaI	晴れ	
6	南相馬市小高区大富(北北西19km) [Minamisoma city Odaka ward Otomi (19km North/North/West)]	2017/9/27 12:30	0.2	NaI	晴れ	
7	南相馬市小高区神山(北北西13km) [Minamisoma city Odaka ward Kamiyama (13km North/North/West)]	2017/9/25 10:58	0.4	NaI	晴れ	
8	双葉郡双葉町大字長塚(北北西4.8km) [Futaba county Futaba town oaza Nagatsuka (4.8km North/North/West)]	2017/9/26 14:17	6.7	NaI	晴れ	
9	双葉郡浪江町酒井(北西7.5km) [Futaba county Namie town Sakai (7.5km North/West)]	2017/9/27 10:55	2.1	NaI	晴れ	
10	双葉郡双葉町大字長塚(北北西4.1km) [Futaba county Futaba town oaza Nagatsuka (4.1km North/North/West)]	2017/9/26 14:10	1.8	NaI	晴れ	
11	双葉郡双葉町大字新山(北西3.5km) [Futaba county Futaba town oaza Shinzan (3.5km North/West)]	2017/9/26 14:02	1.2	NaI	晴れ	
13	双葉郡浪江町大字立野(北西14km) [Futaba county Namie town oaza Tatsuno (14km North/West)]	2017/9/27 12:45	0.3	NaI	晴れ	
14	双葉郡浪江町屋曾根(北西20km) [Futaba county Namie town Hirusone (20km North/West)]	2017/9/27 13:16	8.2	NaI	晴れ	
15	双葉郡浪江町室原(北西15km) [Futaba county Namie town Murohara (15km North/West)]	2017/9/27 12:55	4.1	NaI	晴れ	
16	双葉郡浪江町大字立野(北北西11km) [Futaba county Namie town oaza Tatsuno (11km North/North/West)]	2017/9/27 11:09	0.6	NaI	晴れ	
17	双葉郡浪江町大字末森(北西11km) [Futaba county Namie town oaza Suenomori (11km North/West)]	2017/9/27 13:33	2.5	NaI	晴れ	
18	双葉郡双葉町寺沢(北西7.0km) [Futaba county Futaba town Terasawa (7.0km North/West)]	2017/9/26 14:29	1.6	NaI	晴れ	
19	双葉郡浪江町川房(北西19km) [Futaba county Namie town Kawabusa (19km North/West)]	2017/9/27 13:05	5.4	NaI	晴れ	

図面上 番号 [Number]	測定場所(福島第一発電所からの距離) [Reading Post (length from NPP)]	測定日時 [Monitoring Time]	空間線量率 (μ Sv/h) [Air dose rate (unit: μ Sv/h)]	使用 線量計 [Detector]	天候	備考 [Remarks]
21	双葉郡浪江町大字井手(西北西9.1km) [Futaba county Namie town oaza Ide (9.1km West/North/West)]	2017/9/27 13:48	2.9	NaI	晴れ	
22	双葉郡双葉町大字前田(西北西3.6km) [Futaba county Futaba town oaza Maeda (3.6km West/North/West)]	2017/9/25 13:38	1.0	NaI	晴れ	
23	双葉郡大熊町大字夫沢(西北西2.3km) [Futaba county Okuma town oaza Ottozawa (2.3km West/North/West)]	2017/9/26 13:54	4.7	NaI	晴れ	
24	田村市都路町古道(西17km) [Tamura city Miyakoji town Furumichi (17km West)]	2017/9/26 11:11	0.2	NaI	晴れ	
25	双葉郡大熊町大字野上(西14km) [Futaba county Okuma town oaza Nogami (14km West)]	2017/9/26 11:38	0.6	NaI	晴れ	
26	双葉郡大熊町大字野上(西11km) [Futaba county Okuma town oaza Nogami (11km West)]	2017/9/25 14:08	0.7	NaI	晴れ	
27	双葉郡双葉町石熊(西北西7.1km) [Futaba county Futaba town Ishikuma (7.1km West/North/West)]	2017/9/25 13:47	4.0	NaI	晴れ	
28	双葉郡双葉町大字山田(西7.1km) [Futaba county Futaba town oaza Yamada (7.1km West)]	2017/9/25 13:57	2.3	NaI	晴れ	
29	双葉郡大熊町大字夫沢(西2.4km) [Futaba county Okuma town oaza Ottozawa (2.4km West)]	2017/9/26 13:50	5.1	NaI	晴れ	
30	双葉郡大熊町大字夫沢(西2.6km) [Futaba county Okuma town oaza Ottozawa (2.6km West)]	2017/9/26 13:46	6.2	NaI	晴れ	
31	田村市都路町古道(西南西18km) [Tamura city Miyakoji town Furumichi (18km West/South/West)]	2017/9/26 11:21	0.2	NaI	晴れ	
32	双葉郡川内村下川内(西南西19km) [Futaba county Kawauchi town Shimokawauchi (19km West/South/West)]	2017/9/26 12:11	0.3	NaI	晴れ	
33	双葉郡川内村下川内(西南西15km) [Futaba county Kawauchi town Shimokawauchi (15km West/South/West)]	2017/9/26 11:56	0.1	NaI	晴れ	
34	双葉郡大熊町大川原(西南西7.5km) [Futaba county Okuma town Ogawara (7.5km West/South/West)]	2017/9/25 14:58	0.5	NaI	晴れ	
35	双葉郡大熊町大字野上(西南西6.6km) [Futaba county Okuma town oaza Nogami (6.6km West/South/West)]	2017/9/25 14:21	2.6	NaI	晴れ	
36	双葉郡大熊町下野上(西南西4.8km) [Futaba county Okuma town Shimonogami (4.8km West/South/West)]	2017/9/25 14:27	1.8	NaI	晴れ	
37	双葉郡大熊町大字夫沢(西南西3.0km) [Futaba county Okuma town oaza Ottozawa (3.0km West/South/West)]	2017/9/26 13:41	15.3	NaI	晴れ	
38	双葉郡大熊町小入野(西南西3.4km) [Futaba county Okuma town Koirino (3.4km West/South/West)]	2017/9/26 13:34	2.1	NaI	晴れ	
39	双葉郡富岡町大字上手岡(南西13km) [Futaba county Tomioka town oaza Kamiteoka (13km South/West)]	2017/9/25 15:15	1.2	NaI	晴れ	
42	双葉郡富岡町大字上手岡(南西7.9km) [Futaba county Tomioka town oaza Kamiteoka (7.9km South/West)]	2017/9/25 15:25	0.4	NaI	晴れ	
43	双葉郡富岡町大字上郡山(南南西13km) [Futaba county Tomioka town oaza Kamikooriyama (13km South/South/West)]	2017/9/26 11:16	0.4	NaI	晴れ	
44	双葉郡檜葉町上繁岡(南南西14km) [Futaba county Naraha town Kamishigeoka (14km South/South/West)]	2017/9/26 10:40	0.2	NaI	晴れ	
45	双葉郡富岡町大字本岡(南南西7.2km) [Futaba county Tomioka town oaza Motooka (7.2km South/South/West)]	2017/9/26 12:53	2.9	NaI	晴れ	

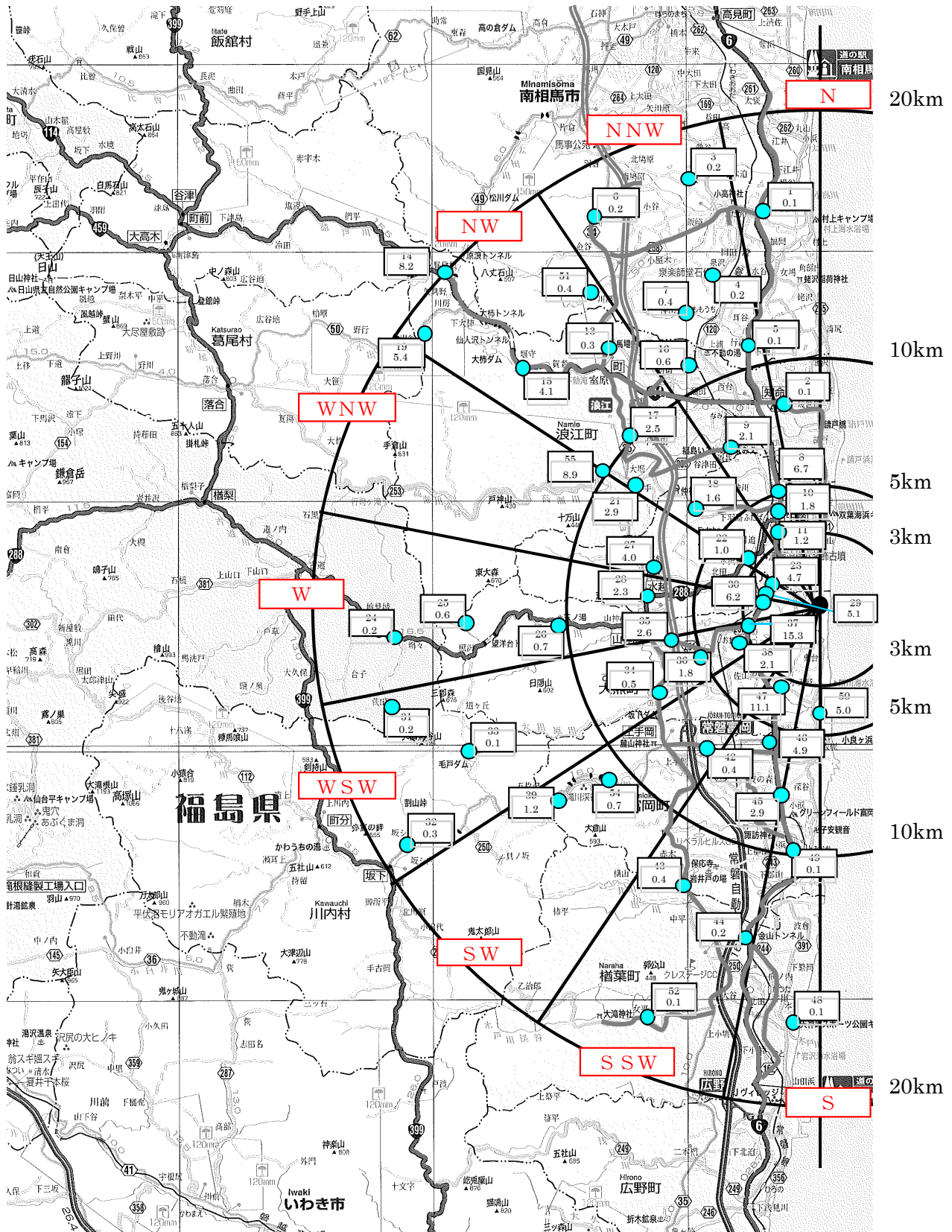
図面上 番号 [Number]	測定場所(福島第一発電所からの距離) [Reading Post (length from NPP)]	測定日時 [Monitoring Time]	空間線量率 (μ Sv/h) [Air dose rate (unit: μ Sv/h)]	使用 線量計 [Detector]	天候	備考 [Remarks]
46	双葉郡富岡町大字小良ヶ浜(南南西5.7km) [Futaba county Tomioka town oaza Oragahama (5.7km South/South/West)]	2017/9/26 13:03	4.9	NaI	晴れ	
47	双葉郡大熊町大字熊川(南南西3.7km) [Futaba county Okuma town oaza Kumagawa (3.7km South/South/West)]	2017/9/26 13:13	11.1	NaI	晴れ	
48	双葉郡楢葉町大字井出(南16km) [Futaba county Naraha town oaza Ide (16km South)]	2017/9/26 10:25	0.1	NaI	晴れ	
49	双葉郡富岡町大字小浜(南9.4km) [Futaba county Tomioka town oaza Kobama (9.4km South)]	2017/9/26 11:30	0.1	NaI	晴れ	
50	双葉郡大熊町大字熊川(南4.0km) [Futaba county Okuma town oaza Kumagawa (4.0km South)]	2017/9/26 13:20	5.0	NaI	晴れ	
51	南相馬市小高区川房(北西16km) [Minamisoma city Odaka ward Kawabusa (16km North/West)]	2017/9/27 12:39	0.4	NaI	晴れ	
52	双葉郡楢葉町大字上小埜(南南西18km) [Futaba county Naraha town oaza Kamikobana (18km South/South/West)]	2017/9/26 10:58	0.1	NaI	晴れ	
54	双葉郡富岡町大字上手岡(南西11km) [Futaba county Tomioka town oaza Kamiteoka (11km South/West)]	2017/9/25 15:07	0.7	NaI	晴れ	
55	双葉郡浪江町大字井手(西北西10km) [Futaba county Namie town oaza Ide (10km West/North/West)]	2017/9/27 13:42	8.9	NaI	晴れ	

ここに掲載された測定は、電力会社により実施されています。

The measurement published in here is being executed by Electric power company.

※注

- ・No.12、41、20、40は土砂崩れ等道路事情により廃止。代替として、No.51、52、53、54を設定(平成23年9月6日、14日、10月4日)。
[No.51,52,53,54 have been settled for No.12,41,20,40 which were abolished because of road condition, such as landslide.
(September 6[No.51], 14[No.52], October 4[No.53,54], 2011)]
- ・No.53は通行止めにより現地入りできず、代替として、No.55を設定(平成23年10月25日)。
[No.55 has been settled for No.53 which was abolished because the road was closed. (October 25,2011)]



福島第一原子力発電所の20km圏内の空間線量率測定結果

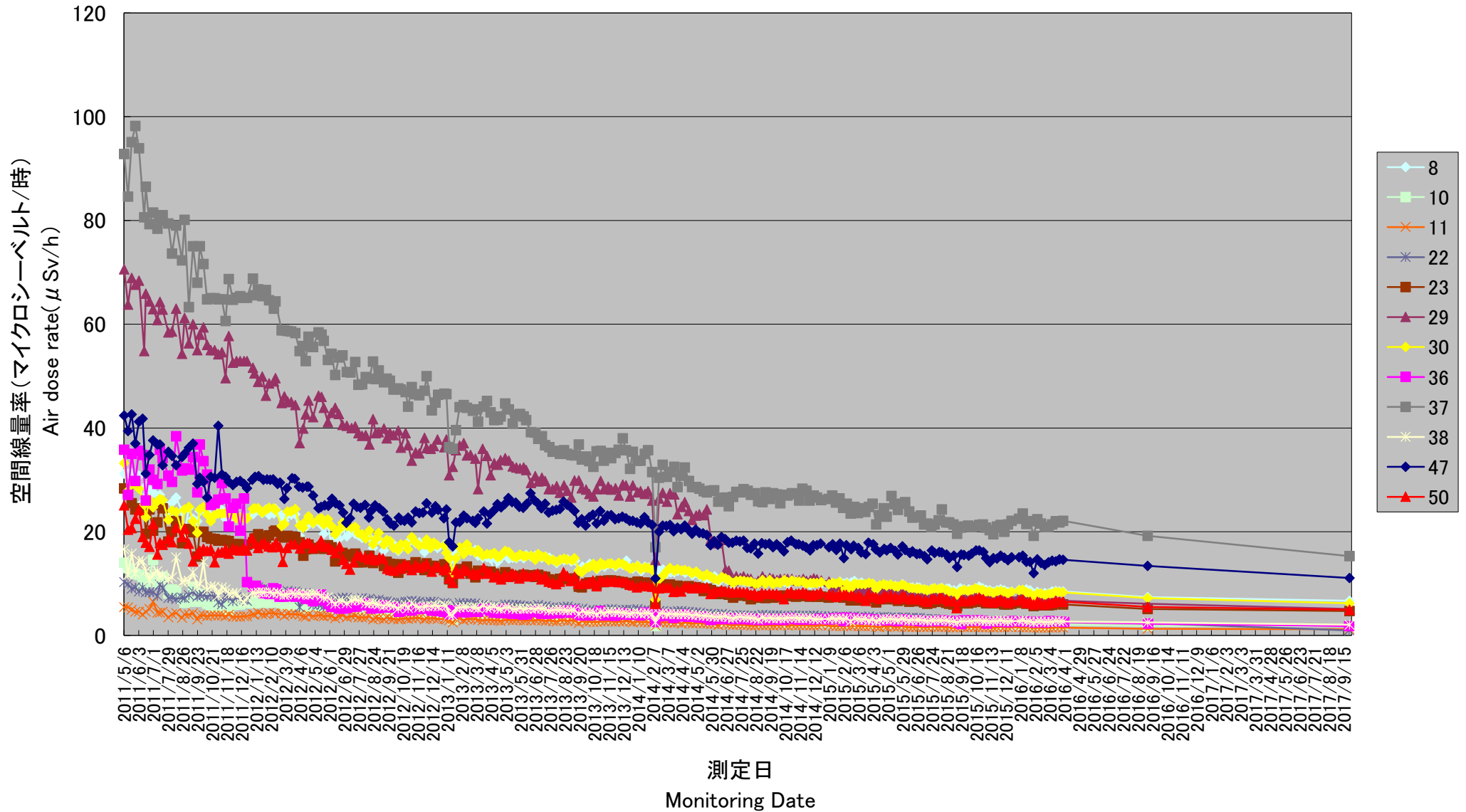
(測定日：平成29年9月25日～27日)

Readings of air dose rate in 20km Zone of Fukushima Dai-ichi NPP (Sep 25~ 27, 2017)

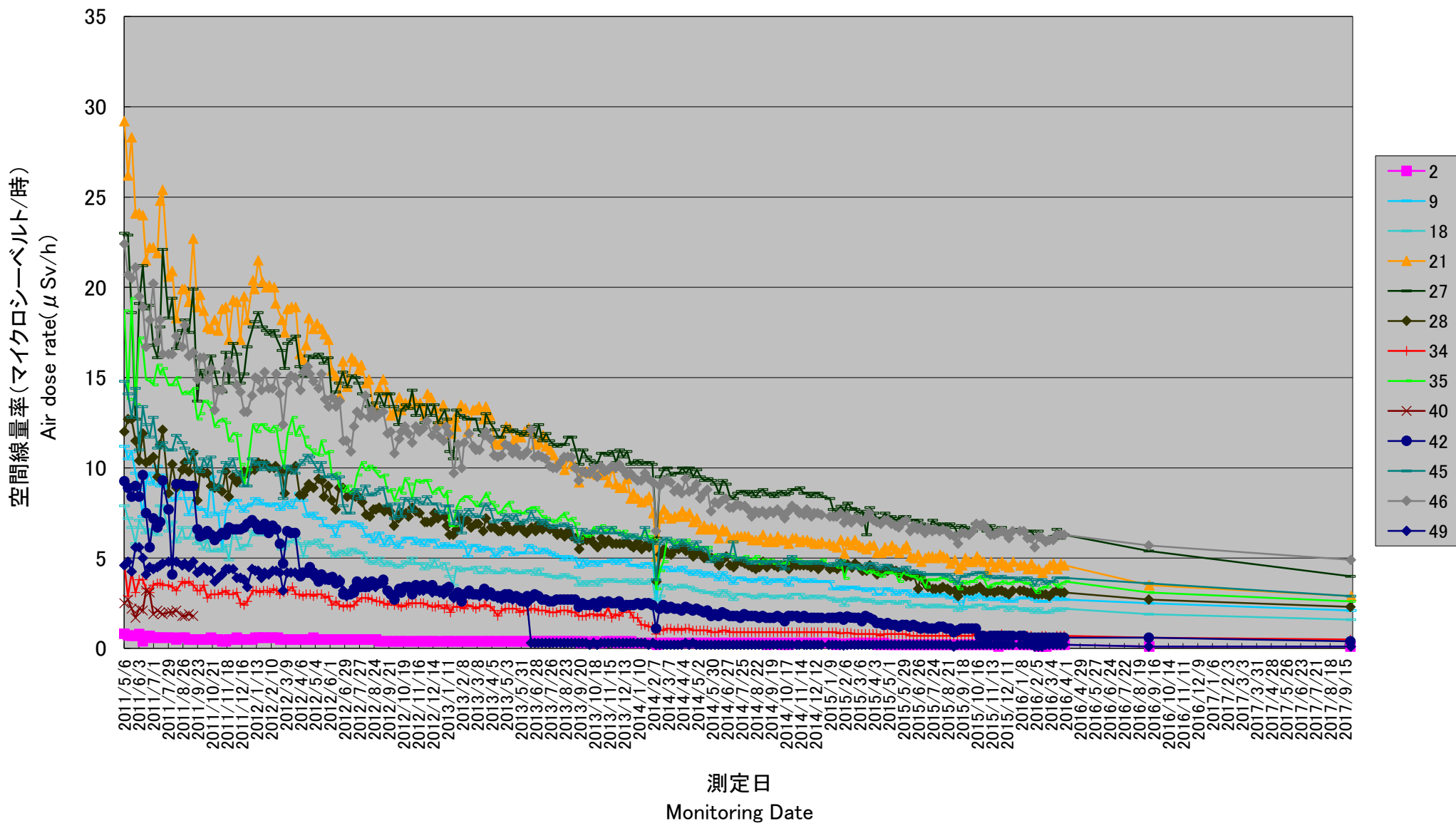
※ 四角内の記載については、上段はポイント番号、下段は空間線量率 ($\mu\text{Sv/h}$) を記載。

The upper measurement points, and the lower shows the measured dose rate. ($\mu\text{Sv/h}$)

福島第一原子力発電所の20km圏内のモニタリング結果の推移(5km以内)
 (Readings at Reading points in 20 km Zone of Fukushima Dai-ichi NPP)



福島第一原子力発電所の20km圏内のモニタリング結果の推移(5~10km)
 (Readings at Reading points in 20 km Zone of Fukushima Dai-ichi NPP)



福島第一原子力発電所の20km圏内のモニタリング結果の推移(10~20km)
(Readings at Reading points in 20 km Zone of Fukushima Dai-ichi NPP)

