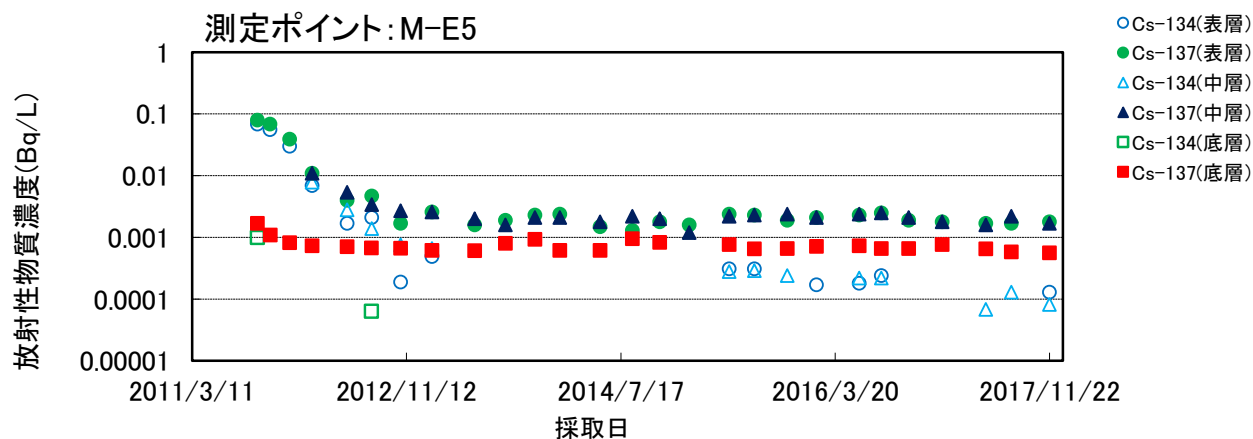
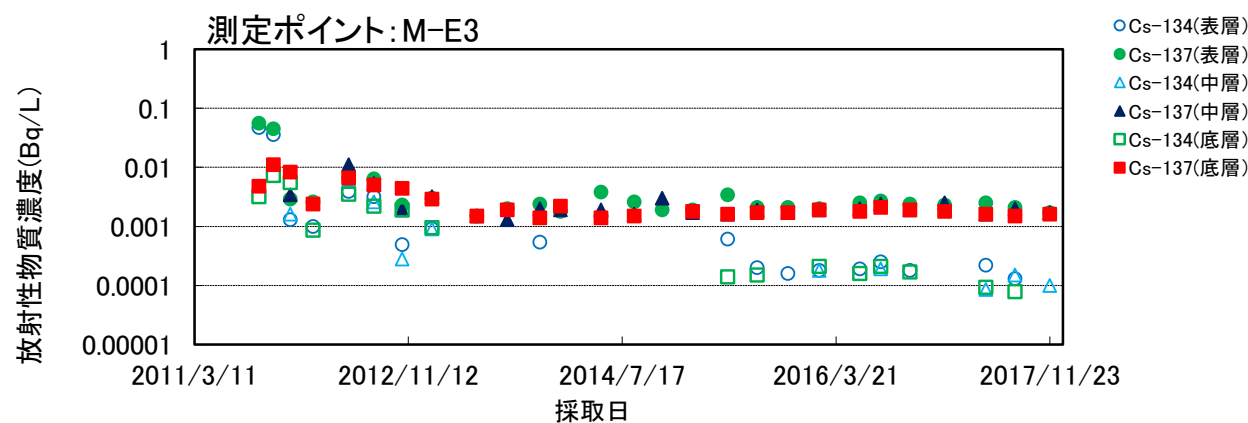
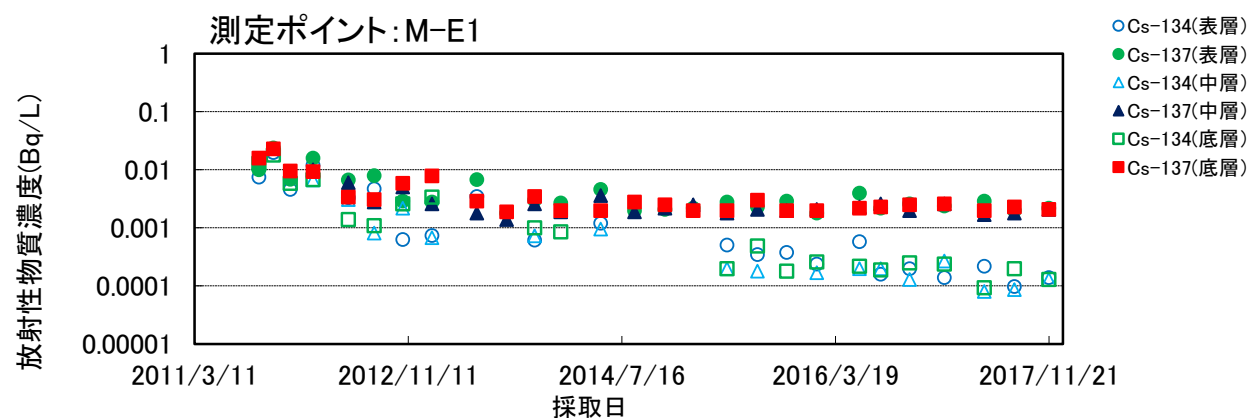
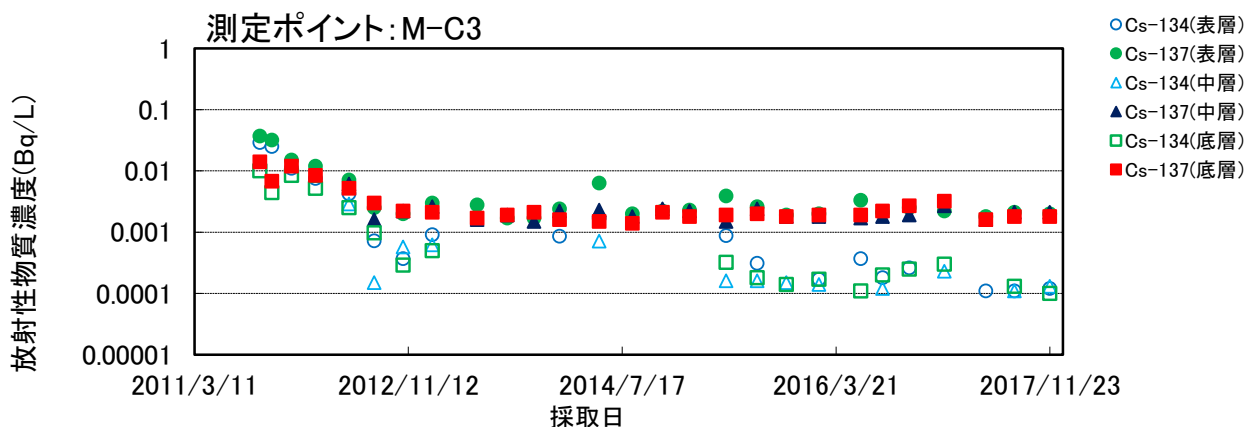
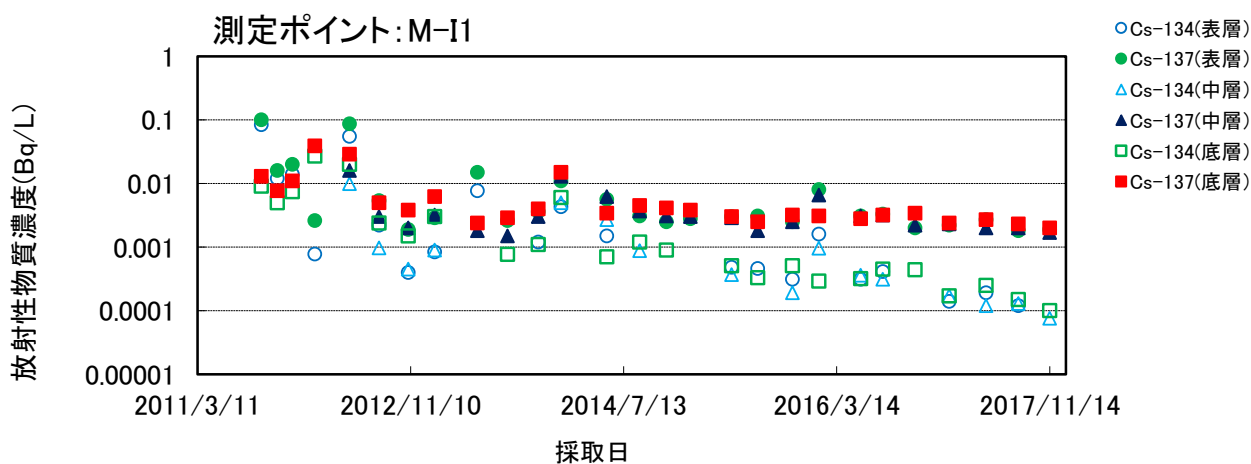
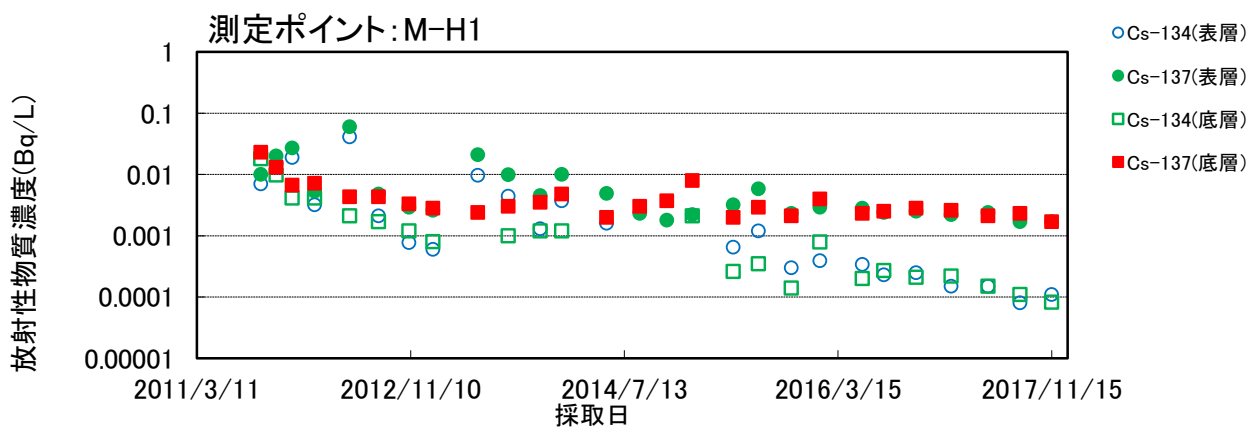
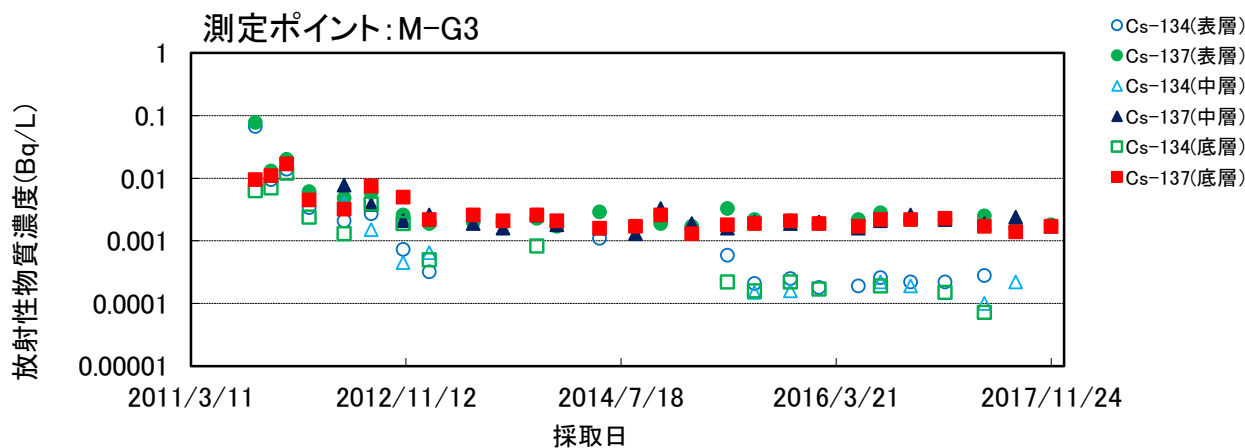
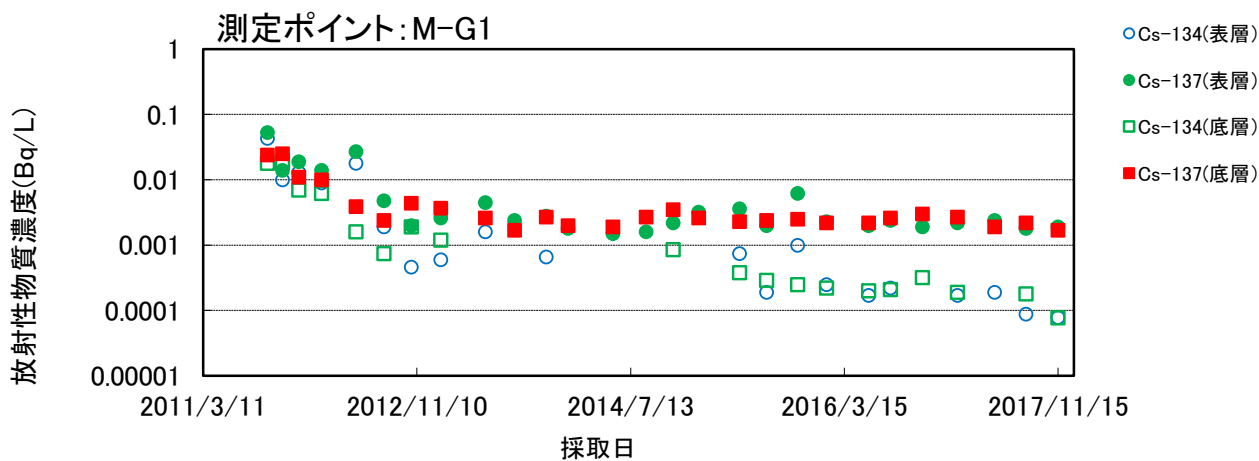


福島県沖合の海水の放射性物質濃度の推移

表層:海面~2m程度、中層:深度50mまたは100m、底層:海底~40m





※計測値が不検出(ND)であった場合は、それをグラフ上に表示していない。

福島県沖(海水)

