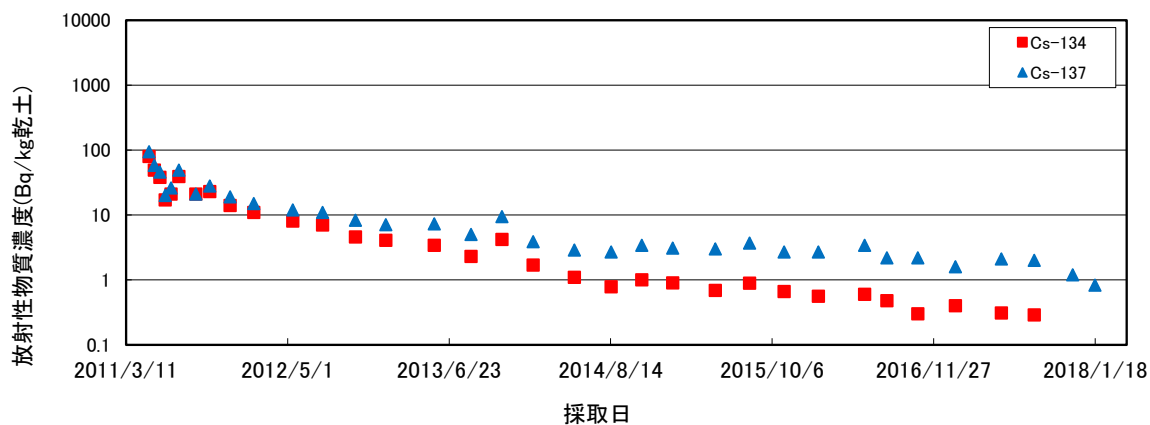
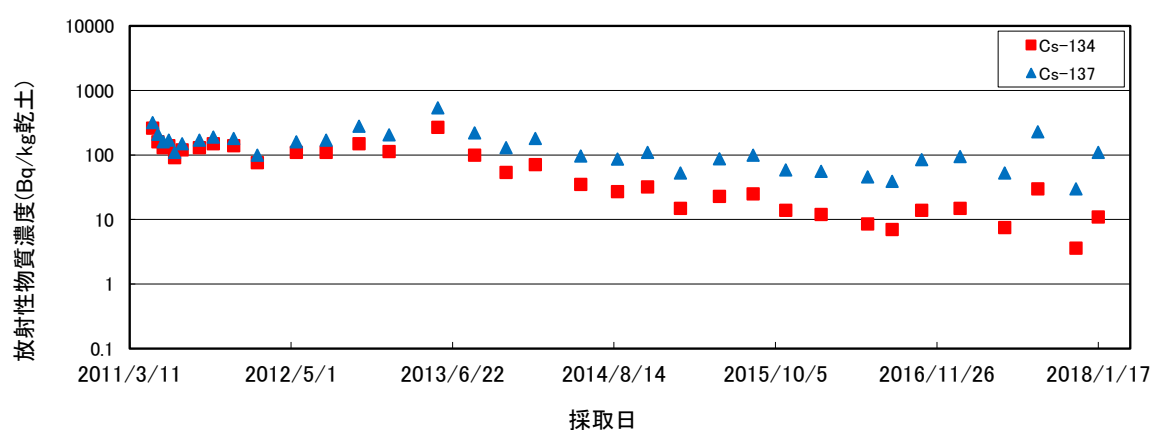


## 福島県沖合の海底土の放射性物質濃度の推移

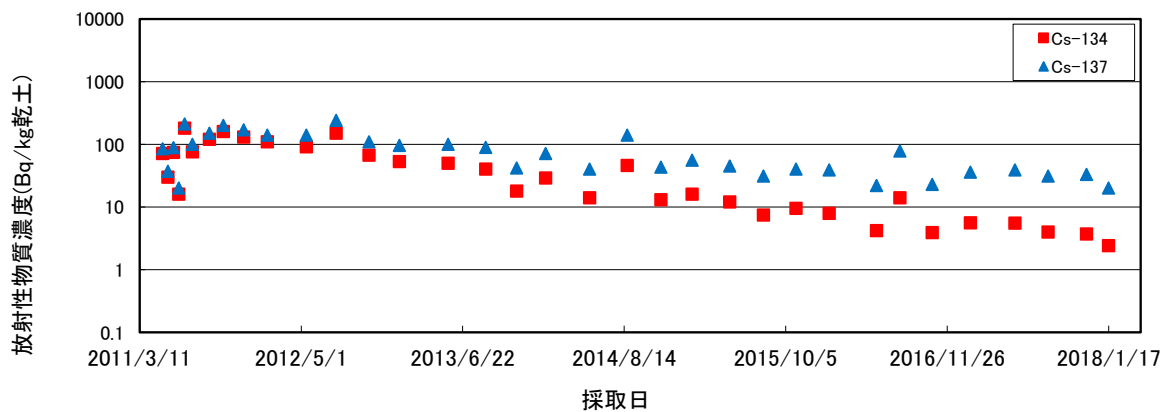
測定ポイント:M-C1



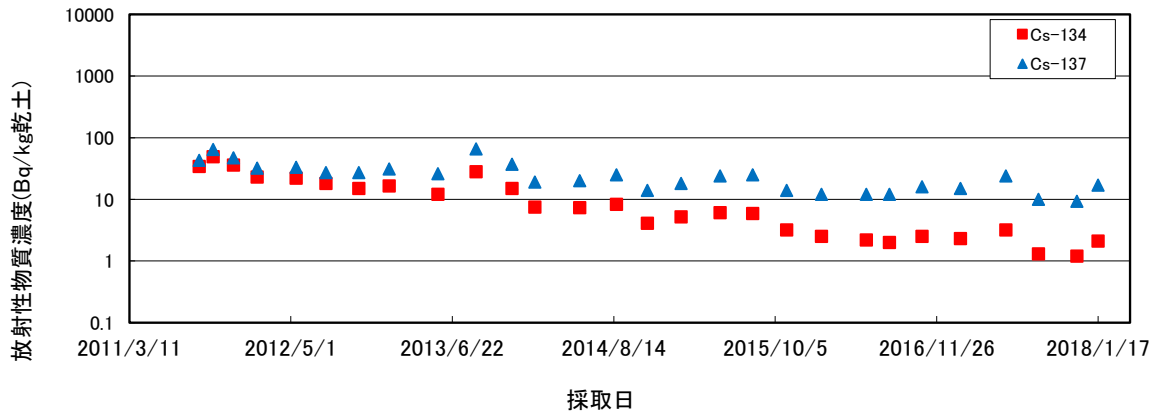
測定ポイント:M-D1



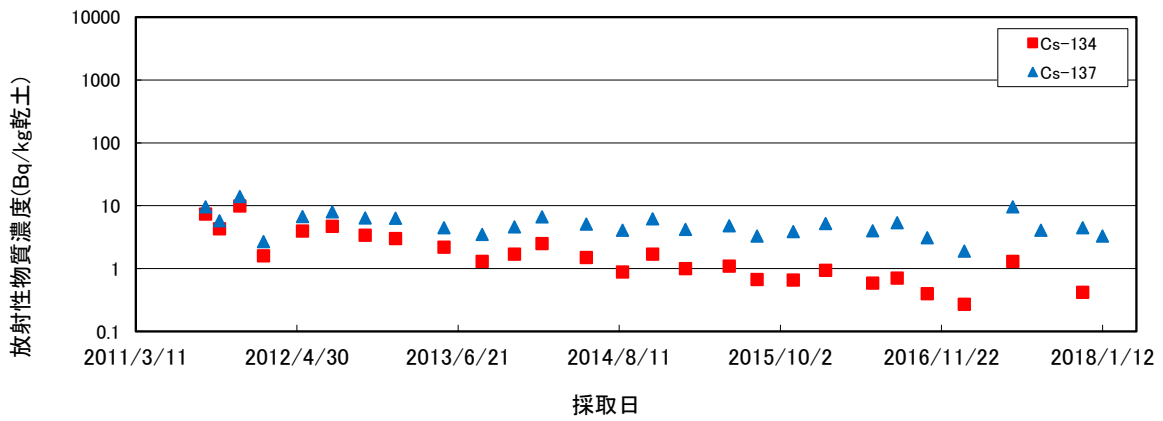
測定ポイント:M-E1



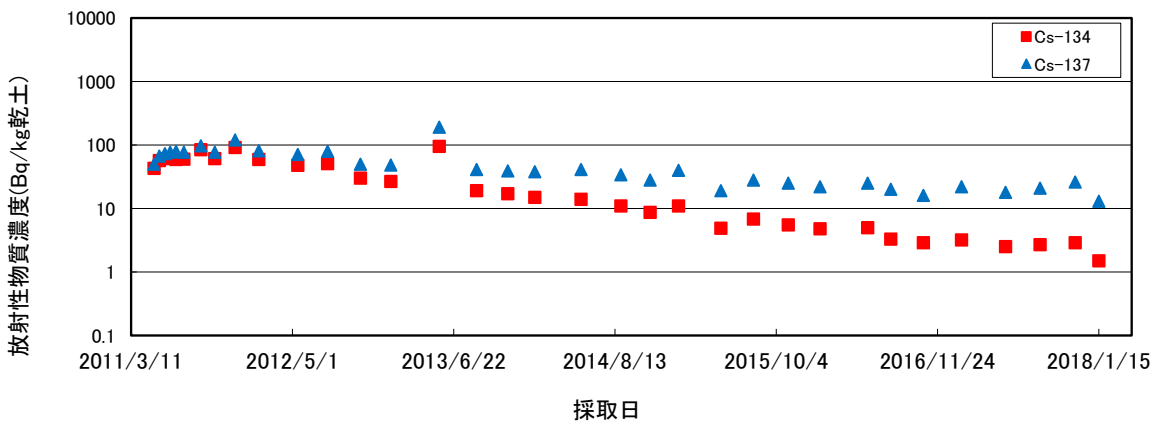
測定ポイント:M-E3

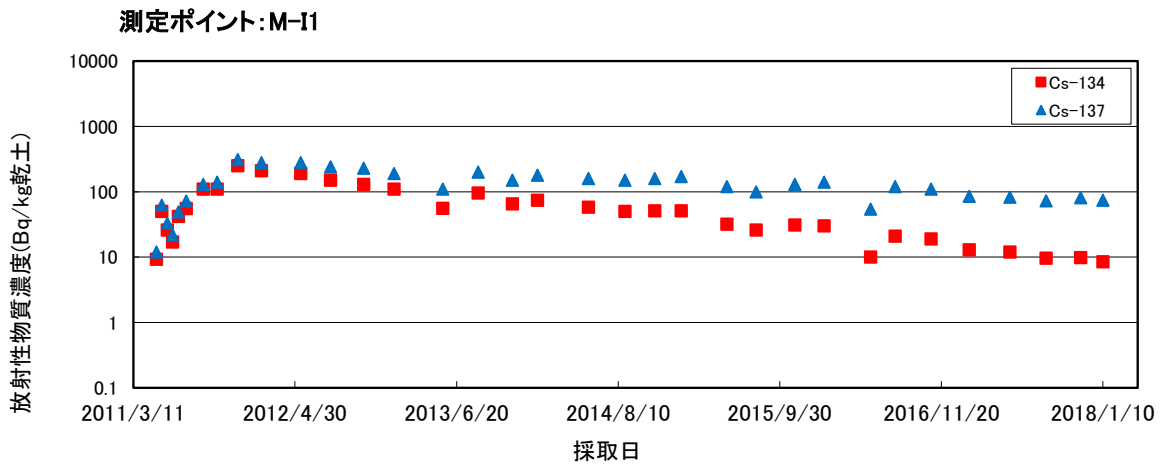
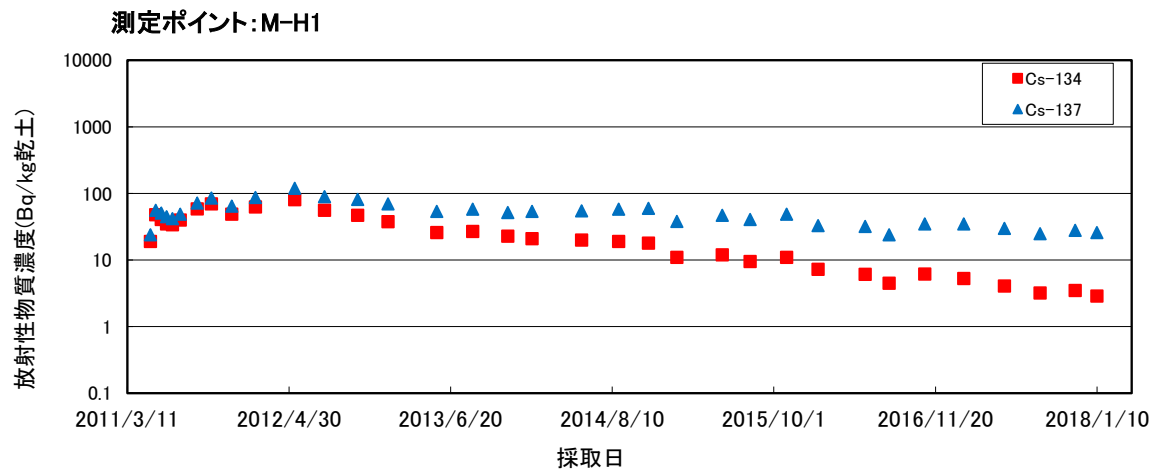
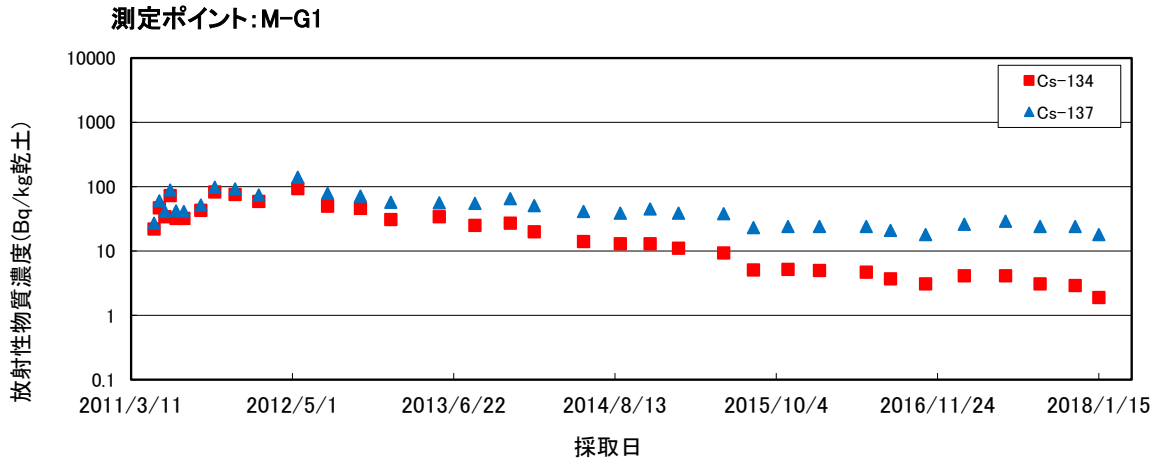


測定ポイント:M-E5



測定ポイント:M-F1





※計測値が不検出 (ND)であった場合は、それをグラフ上に表示していない。

# 福島県沖(海底土)

